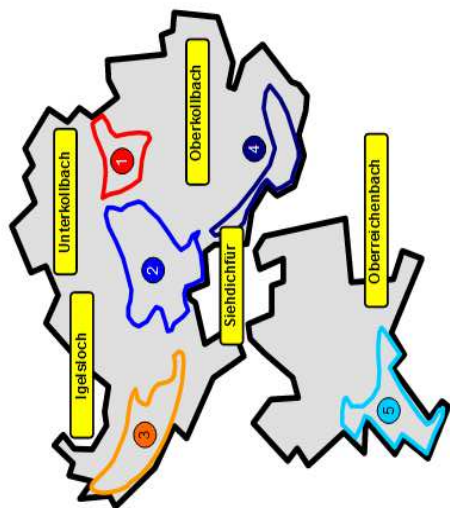
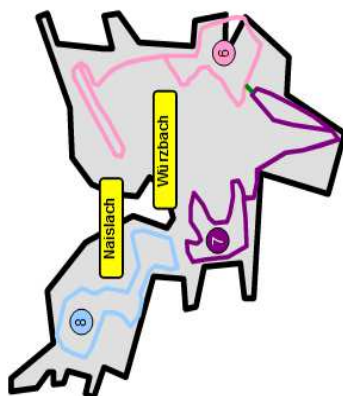
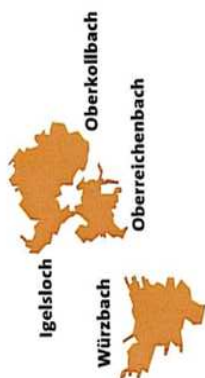


# Oberreichenbacher SONNENLOIPEN



Wir in  
Oberreichenbach



GEMEINDE  
OBERREICHENBACH



**Loipe 1: Buderhof-Spur - 1,6 km - 34 Hm**

**Loipe 2: Kollbachtal-Spur - 2,9 km - 55 Hm**

**Loipe 3: Igelsloch-Spur - 2,9 km - 40 Hm**

**Loipe 4: Eberspiel-Spur - 2,7 km - 40 Hm**

**Loipe 5: Oberreichenbach-Spur - 3,0 km - 88 Hm**

**Loipe 6: Würzbach-Spur - 5,8 km - 98 Hm**

**Loipe 7: Oberwürzbach-Spur - 5,4 km - 83 Hm**

**Loipe 8: Naislach-Spur - 3,4 km - 70 Hm**

## ÜBERSICHT aller Oberreichenbacher SONNENLOIPEN



100 % Ausblick - 100 % Genuss



| Nr. | SPUR:                | Ort:            | Länge: | Höhenmeter: | START:                      | Starthöhe: | Höhenlage: | Technik: | Höhenmeter: |
|-----|----------------------|-----------------|--------|-------------|-----------------------------|------------|------------|----------|-------------|
| 1   | Buderhof-Spur        | Oberkollbach    | 1,6 km | 34 Hm       | Gasthaus Adler Oberkollbach | 627        | 592-627    | leicht   | mittel      |
| 2   | Kollbachtal-Spur     | Oberkollbach    | 2,9 km | 55 Hm       | Sportplatz Oberkollbach     | 658        | 608-662    | leicht   | mittel      |
| 3   | Igelsloch-Spur       | Igelsloch       | 2,9 km | 40 Hm       | Cafe Kierle Igelsloch       | 672        | 665-687    | leicht   | leicht      |
| 4   | Eberspiel-Spur       | Oberkollbach    | 2,7 Km | 40 Hm       | Sportplatz Oberkollbach     | 656        | 624-656    | leicht   | leicht      |
| 5   | Oberreichenbach-Spur | Oberreichenbach | 3,0 km | 88 Hm       | Biotop beim Habichtfang     | 638        | 630-666    | mittel   | mittel      |
| 6   | Würzbach-Spur        | Würzbach        | 5,8 Km | 98 Hm       | Gasthaus Hirsch Würzbach    | 670        | 664-693    | leicht   | mittel      |
| 7   | Oberwürzbach-Spur    | Würzbach        | 5,4 Km | 83 Hm       | Parkplatz Bechergass        | 672        | 663-702    | leicht   | leicht      |
| 8   | Naislach-Spur        | Naislach        | 3,4 Km | 70 Hm       | Parkplatz Bechergass        | 680        | 671-701    | leicht   | mittel      |